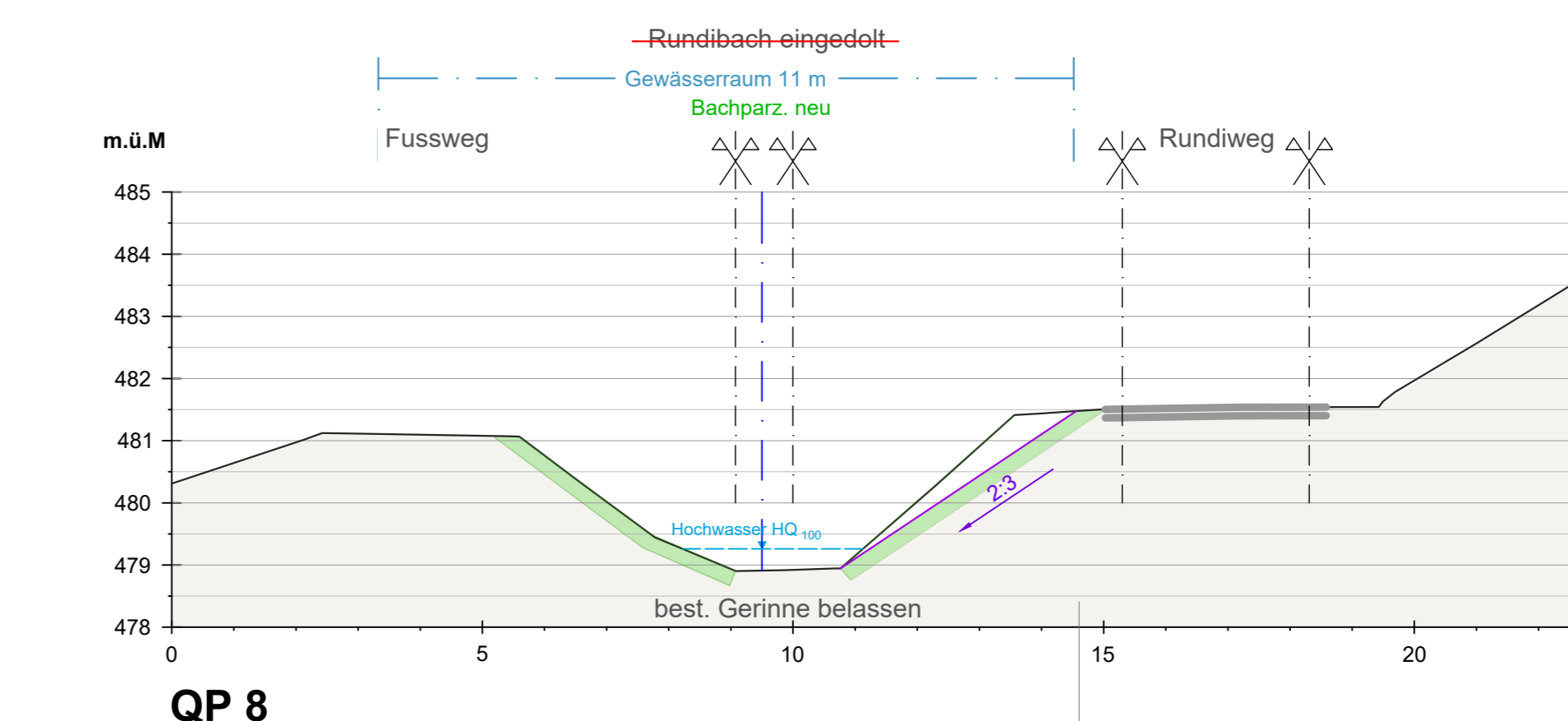
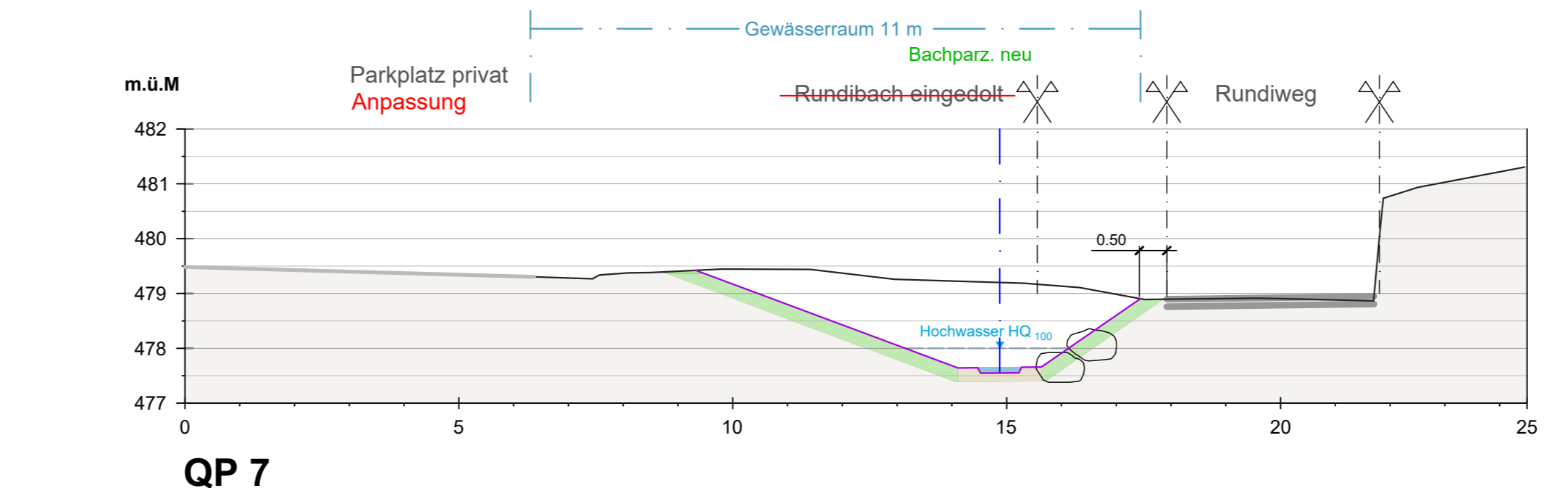
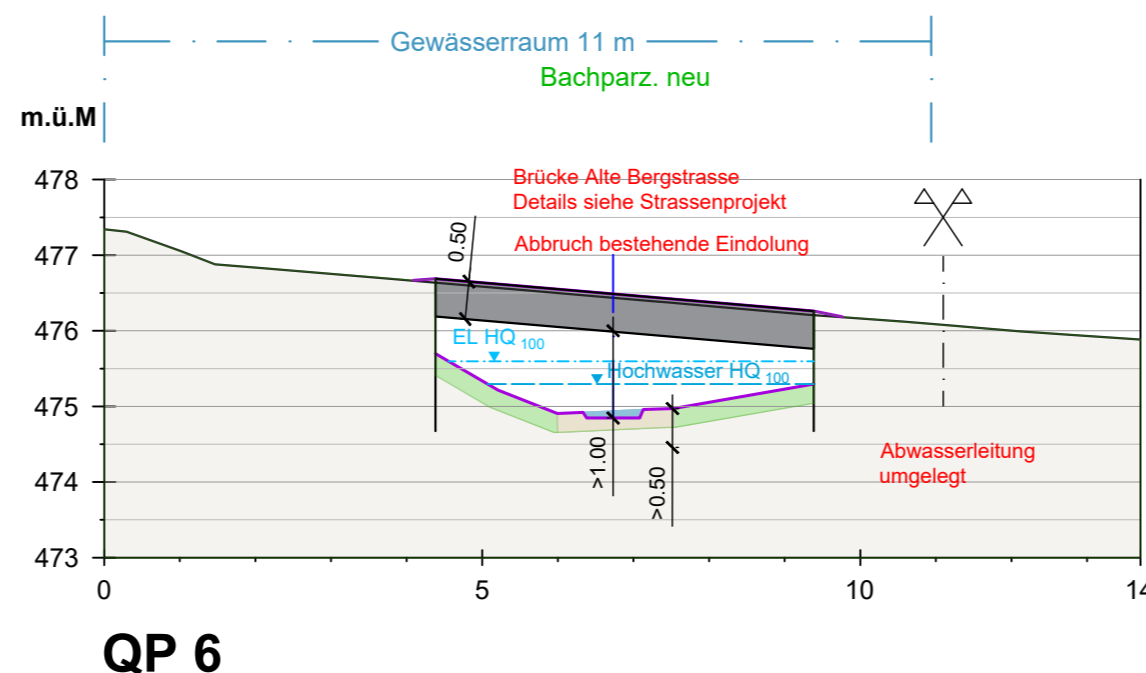
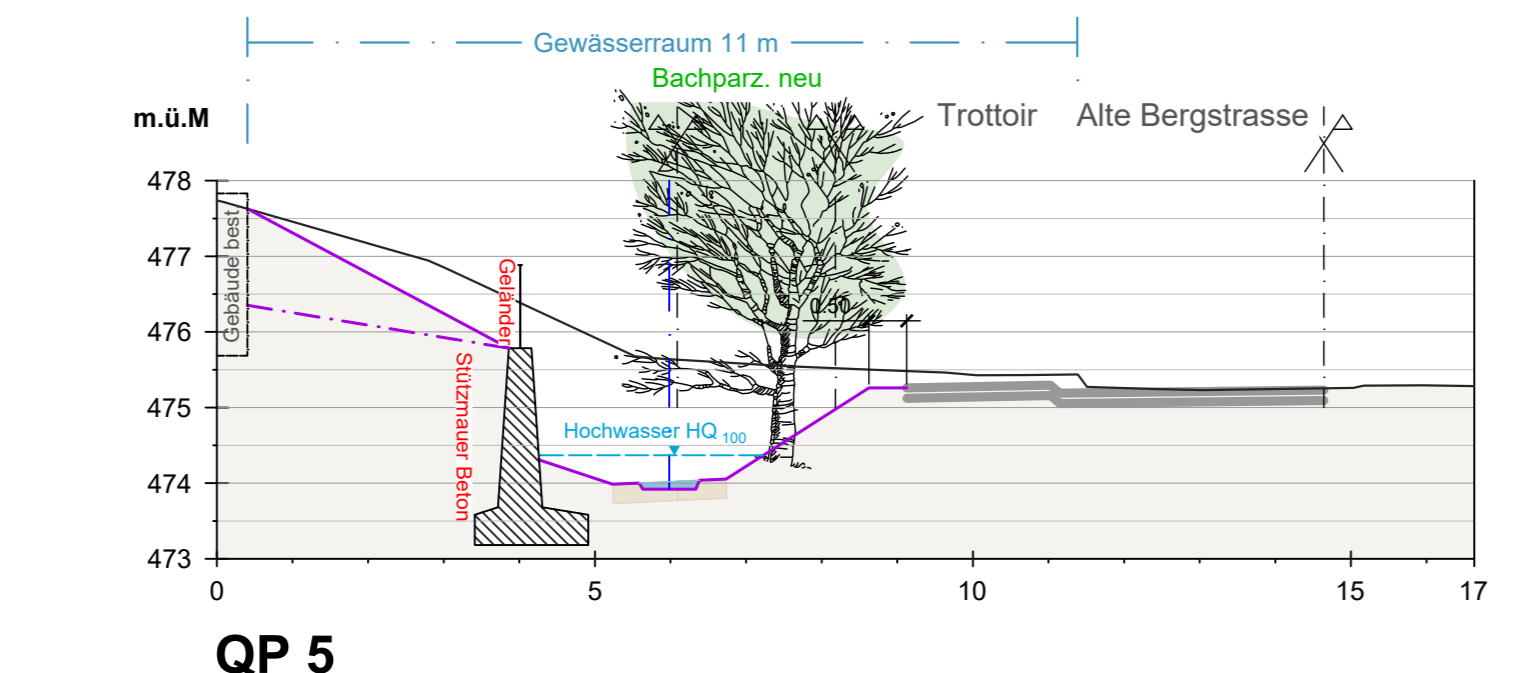
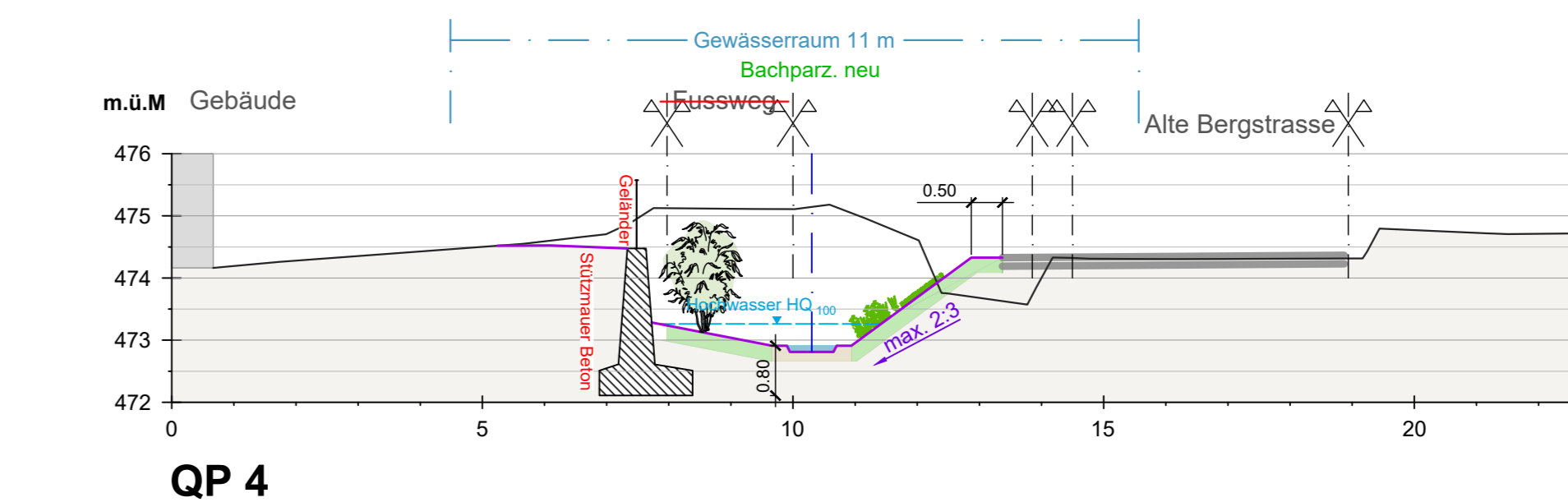
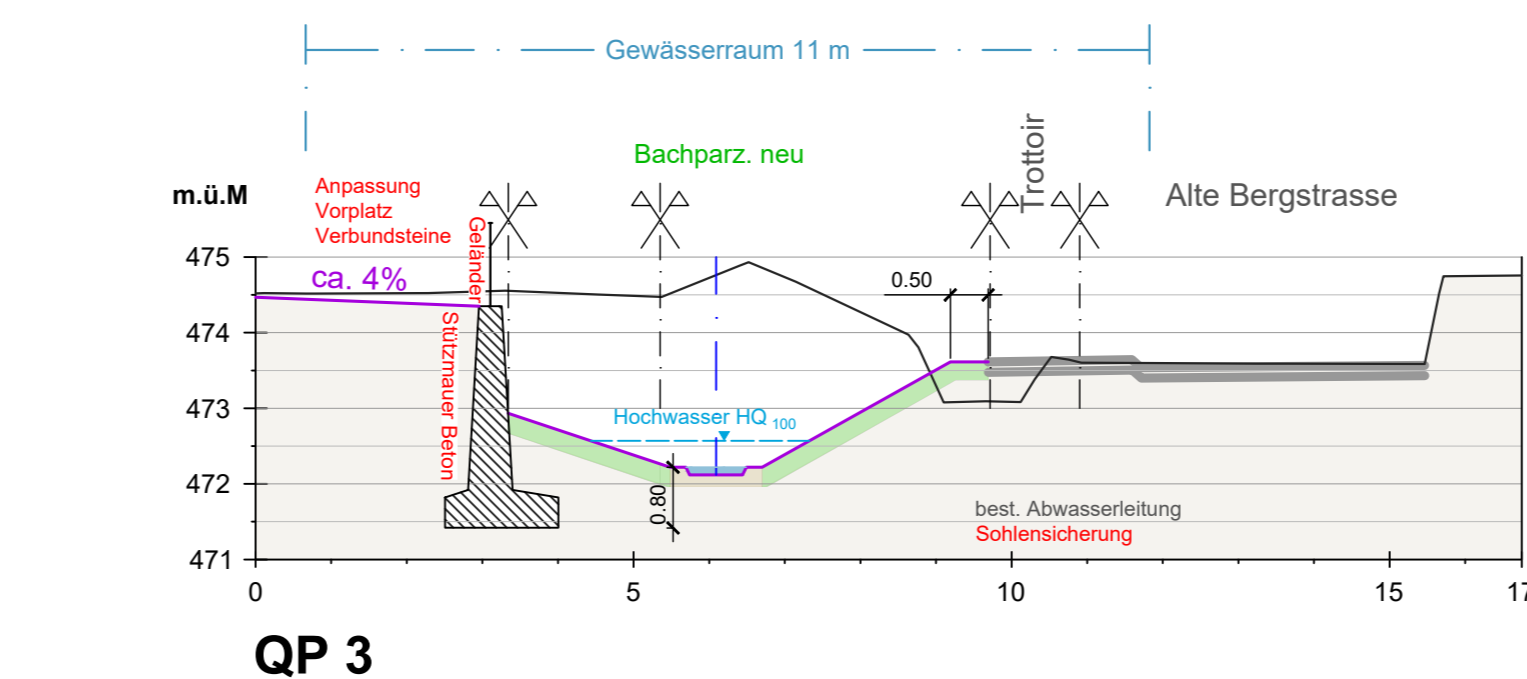
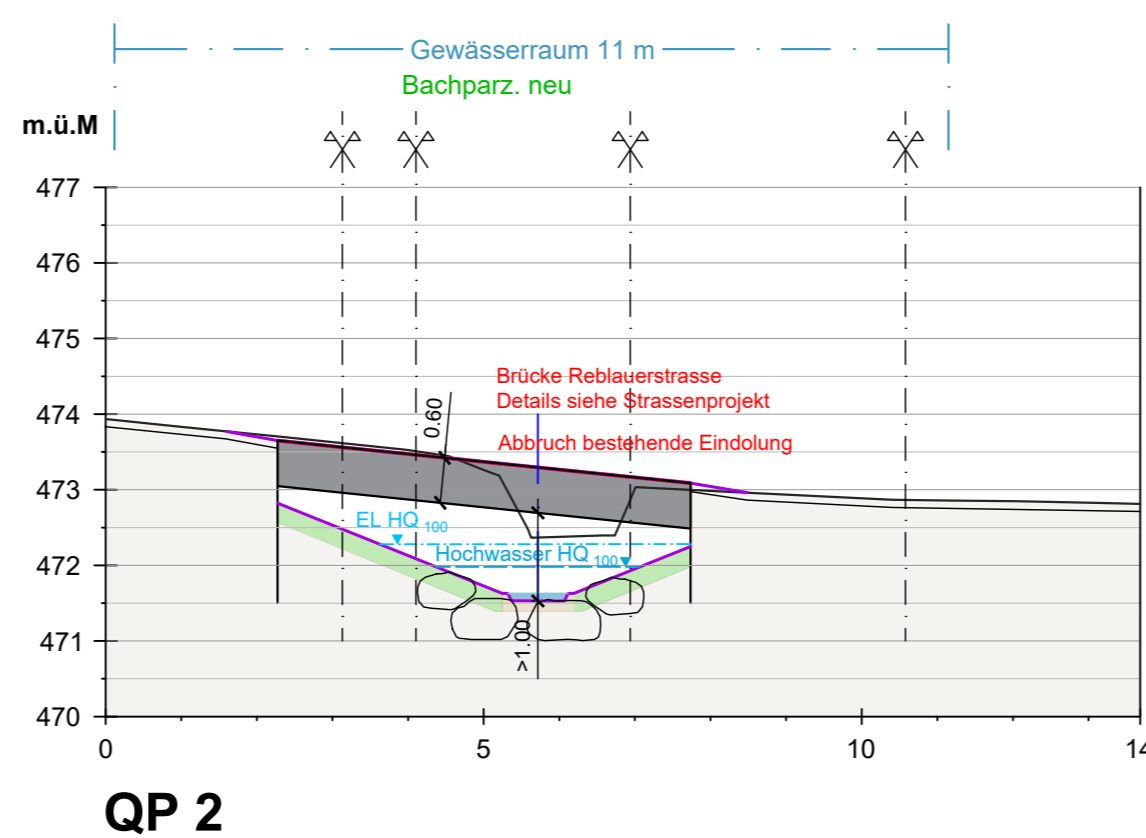
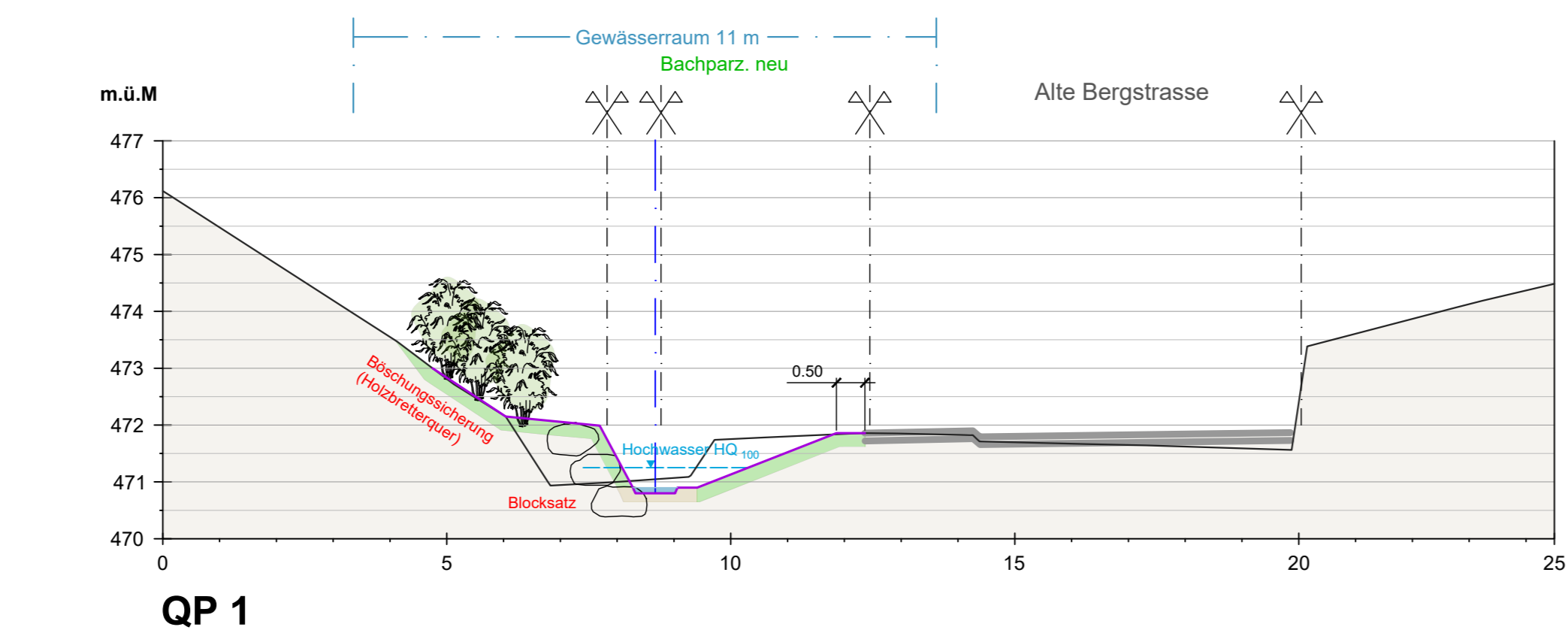
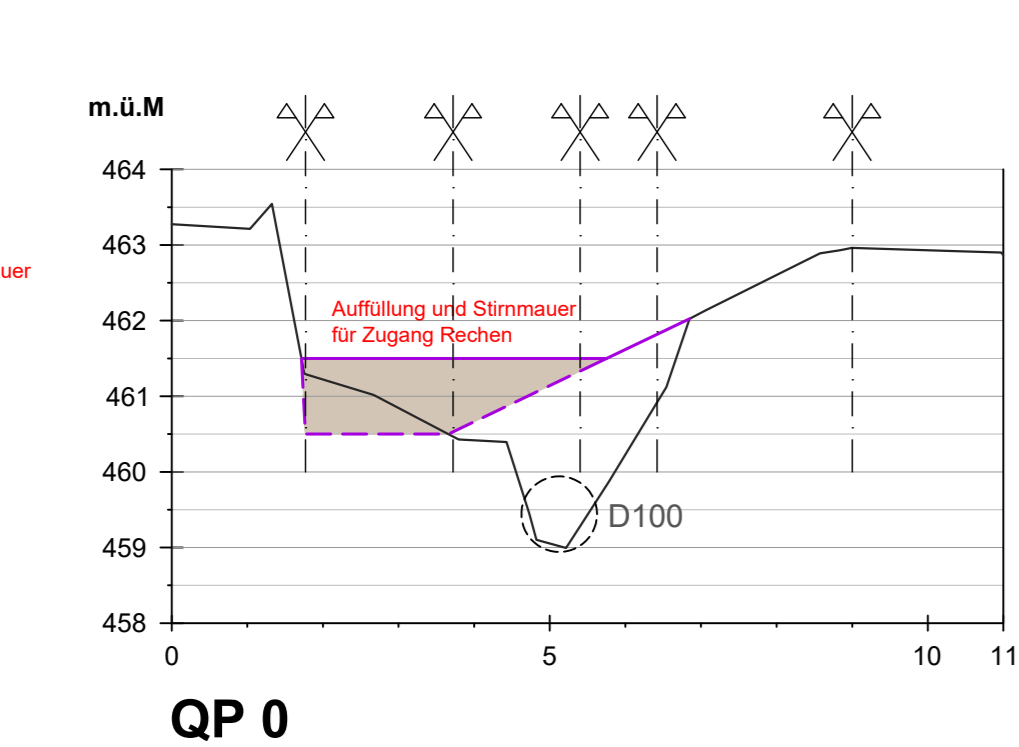
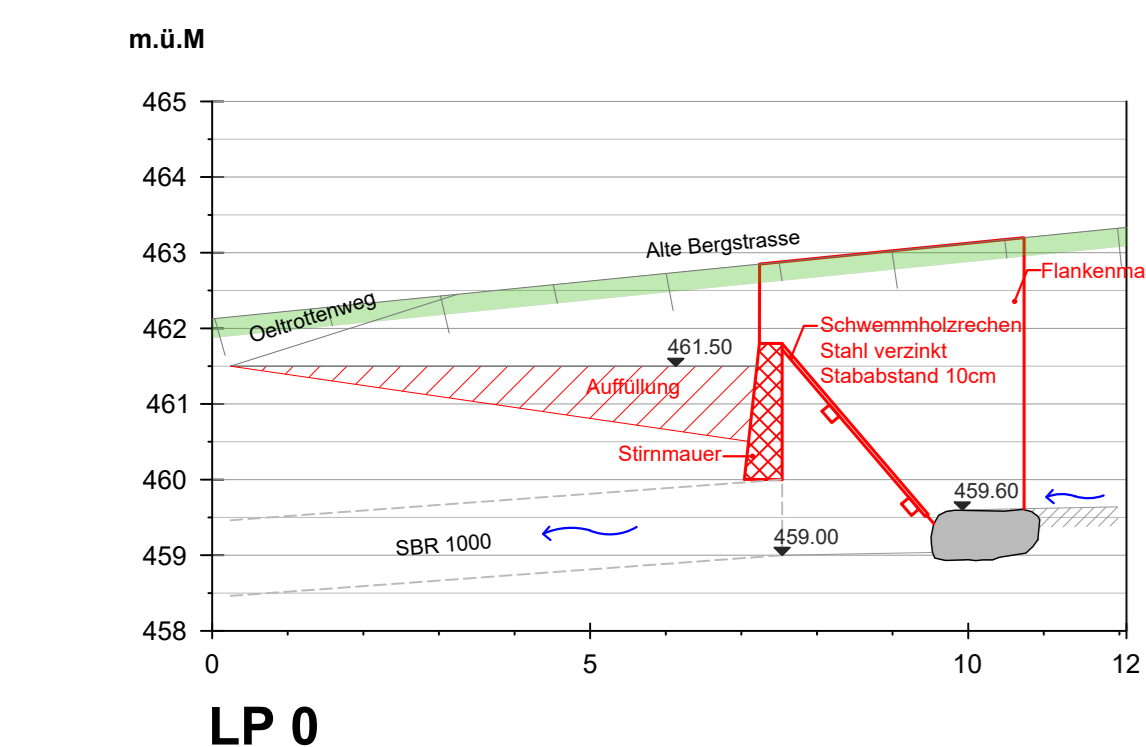
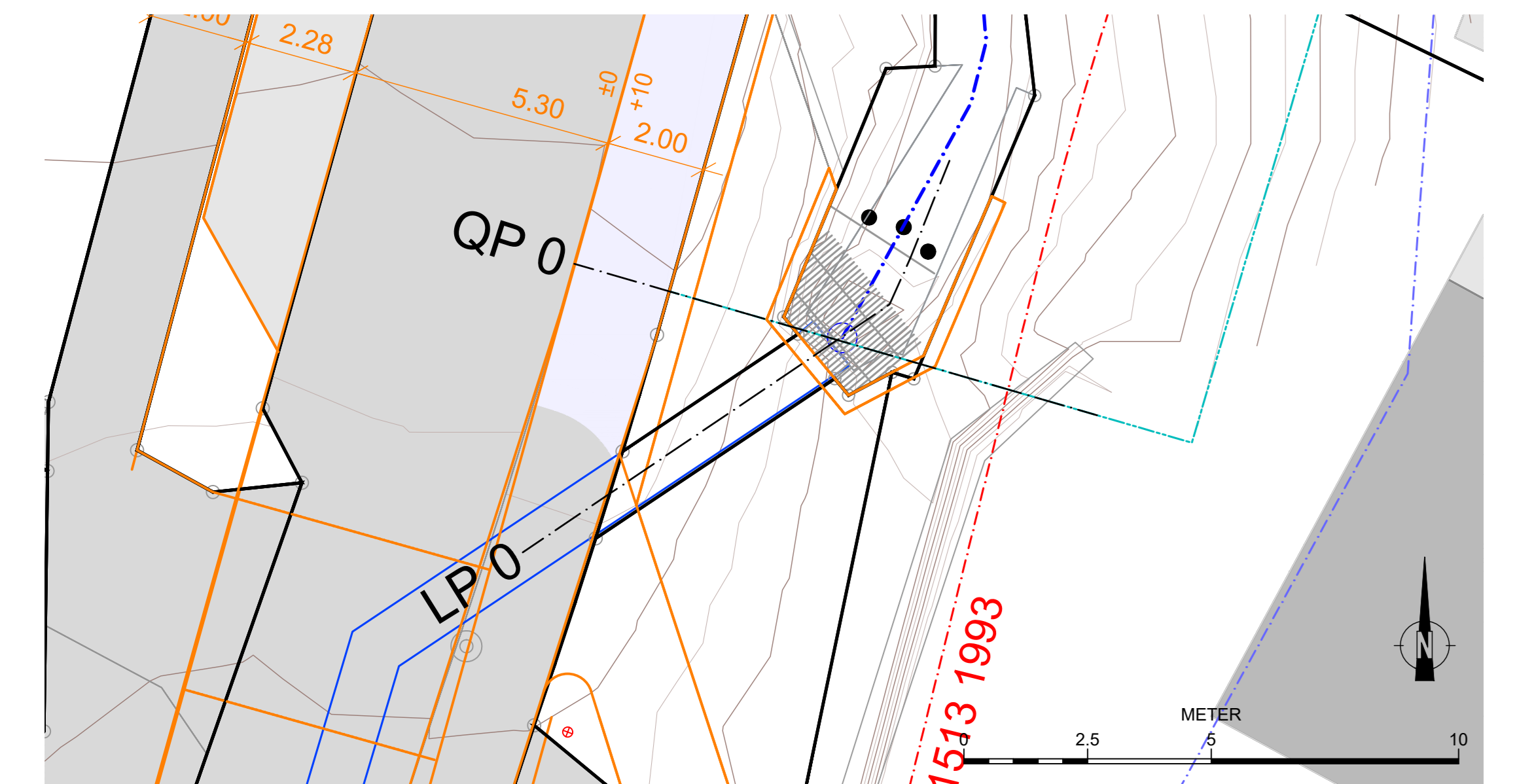


Eindolung unten auf Höhe Tiefenbrunnenweg



Planänderungen				
Index:	Datum:	Gezeichnet:	Geprüft:	Bemerkungen:
BP-1.2	24.03.2017	MH/ML	Li	Auflage
BP-1.2A	26.01.2018	ML	Li	Vorprüfung
BP-1.2B	30.10.2019	ML	Li	Anpassung Titelblatt - öffentliche Auflage

Querprofile 0-8
M 1:100

öffentliche Auflage

Hochwasserschutz und Revitalisierung Rundibach
Rundweg 30 bis Alte Reblauenstrasse / Oeltrottenstrasse 25
Uetikon am See
Bauprojekt

Sachbearb.:	Gezeichnet:	Geprüft:	Format:	Auftrags-Nr.:	Plan-ID:	Datum:	Plan-Nr.:
MEWO	MH/ML	Li	30/105	2037	004-13	30.10.2019	BP-1.2B

Planer: **ilu** Uetikon am See
Auftraggeber: **Uetikon am See**