

Info Verkehrsbeschränkung Auftrag zur temporären Signalisation Verkehrskonzept, diverse Signale

Sicherheitsabteilung

Bahnhofstrasse 35
8706 Meilen
Tel. 044 925 94 34
sicherheit@meilen.ch
www.meilen.ch

Meilen, 11. Mai 2026, müe

Vom: Fr, 29.05.2026, 06:00 Uhr

Bis: So, 31.05.2026, 24:00 Uhr

Wo: Fahrverbot mit Ausnahmen im Einbahnregime Fahrtrichtung Berg:
– Stuckistrasse, Abschnitt Chnollistrasse bis Herrenweg

Einbahnregime Fahrtrichtung See:

– Schumbelstrasse

Umleitungen:

- Bergstrasse
- Charrhaltenstrasse
- Pfannenstielstrasse
- Schumbelstrasse

Parkierung:

- Stuckistrasse
- Herrenweg
- Schumbelstrasse
- Münzhofweg

Information:

- Bergstrasse

Was: Verkehrskonzept, diverse Signalisationen

Grund: Springkonkurrenz Pfannenstiel

Kontaktperson: Alex Jenny

Telefon-Nr./E-Mail: 079 439 02 28 / alex.jenny@vlb.ch

Rechnungsadresse: Reitverein Zürichsee rechtes Ufer, Christine Honegger,
Tränkebachstrasse 16, 8712 Stäfa

Bemerkungen: ---

Signalisationen: Siehe unten



Stuckistrasse:

- Signal 4.34, Wegweiser bei Umleitungen mit Text «Pfannenstielstrasse, Herrenweg»: Kreuzung Bergstrasse/Stuckistrasse, Fahrtrichtung See
- Signal 2.01, Allgemeines Fahrverbot mit Zusatz «29. - 31.05.2026, Stuckistrasse ab 750 m gesperrt. Ausgenommen Pferdetransporter» mit Kleinsignal 4.08, Einbahnstrasse: Kreuzung Bergstrasse/Stuckistrasse, Fahrtrichtung Berg
- Signal 2.01, Allgemeines Fahrverbot mit Zusatz «29. - 31.05.2026, Stuckistrasse ab 600 m gesperrt. Ausgenommen Pferdetransporter» mit Kleinsignal 4.08, Einbahnstrasse: Kreuzung Mööslistrasse/Stuckistrasse, Fahrtrichtung Berg
- Signal 2.01, Allgemeines Fahrverbot mit Zusatz «Ausgenommen Pferdetransporter» mit Kleinsignal 4.08, Einbahnstrasse: Kreuzung Chnolli/Stuckistrasse, Fahrtrichtung Berg
- Signal 2.33, Fahrtrichtung links (Berg): Kreuzung Münzhofweg/Stuckistrasse
- Signal 2.33, Fahrtrichtung links (Berg): Kreuzung Alter Herrenweg/Stuckistrasse
- Fix montierte Signalisationen: Abschnitt Alter Stuckiweg bis Herrenweg
- Signal 2.02, Einfahrt verboten mit Zusatz 80m: Kreuzung Herrenweg/Stuckistrasse, Fahrtrichtung See
- Signal 2.02, Einfahrt verboten: Höhe Einfahrt Durchgangsplatz/Stuckistrasse, Fahrtrichtung See
- Signal 4.17, Parkieren gestattet mit Pfeil links: Stuckistrasse, Einfahrt Alter Herrenweg
- Signal 2.50, Parkieren verboten mit Zusatz «29. - 31.05.2026, ausgenommen LKW Springkonkurrenz»: Stuckistrasse, Einfahrt auf Durchgangsplatz
- Signal 2.50, Parkieren verboten mit Zusatz «29. - 31.05.2026, ausgenommen Anhänger Springkonkurrenz»: Stuckistrasse, Einfahrt auf Parkplatz West Rest. Pfannenstiel

Herrenweg:

- Signal 4.17, Parkieren gestattet mit Pfeil: Herrenweg aus beiden Richtungen, Einfahrt auf Kat.-Nr. 10204
- Signal 4.17, Parkieren gestattet mit Pfeil: Herrenweg aus beiden Richtungen, Einfahrt auf Kat.-Nr. 4572
- Signal 1.30, Andere Gefahren mit Zusatz «Stuckistrasse gesperrt»: Kreuzung Herrenweg/Schumbelstrasse, Fahrtrichtung Stuckistrasse
- Signal 4.34, Wegweiser bei Umleitungen mit Text «Egg, Uster, Oetwil am See»: Aus beiden Richtungen bei Kreuzung Herrenweg/Schumbelstrasse, Fahrtrichtung See
- Signal 4.34, Wegweiser bei Umleitungen mit Text «Forch»: Aus beiden Richtungen bei Kreuzung Herrenweg/Pfannenstielstrasse, Fahrtrichtung Wetzwil

Schumbelstrasse:

- Signal 4.08, Einbahnstrasse mit Zusatz «Ab 80 m»: Kreuzung Schumbelstrasse/Herrenweg, Fahrtrichtung See
- Signal 4.08, Einbahnstrasse: Kreuzung Schumbelstrasse/Münzhofweg, Fahrtrichtung See
- Signal 4.17, Parkieren gestattet mit Pfeil rechts: Schumbelstrasse, Einfahrt auf Kat.-Nr. 12646
- Signal 4.17, Parkieren gestattet mit Pfeil links: Schumbelstrasse, Einfahrt auf Kat.-Nr. 11196
- Signal 2.33, Fahrtrichtung rechts (See): Kreuzung Bundiweg/Schumbelstrasse
- Signal 2.33, Fahrtrichtung links (See): Kreuzung Langenbuchweg/Schumbelstrasse
- Signal 2.33, Fahrtrichtung rechts (See): Kreuzung oberhalb Reservoir Schumbel/Schumbelstrasse
- Signal 2.33, Fahrtrichtung rechts (See): Kreuzung obere Ausfahrt Deponie/Schumbelstrasse
- Signal 2.33, Fahrtrichtung rechts (See): Kreuzung untere Ausfahrt Deponie/Schumbelstrasse
- Signal 2.33, Fahrtrichtung links (See): Kreuzung Glarnerweg/Schumbelstrasse
- Signal 2.33, Fahrtrichtung rechts (See): Ausfahrt Panoramahof/Schumbelstrasse
- Signal 2.02, Einfahrt verboten: Kreuzung Schumbelstrasse/Im Holländer, Fahrtrichtung Berg
- Signal 2.02, Einfahrt verboten mit Zusatz ab 20m: Kreuzung Schumbelstrasse/Charrhaltenstrasse, Fahrtrichtung Berg

Münzhofweg:

- Signal 4.17, Parkieren gestattet: Entlang Kat.-Nrn. 11198, 11199

Galoppbahn:

- Signal 4.17, Parkieren gestattet



Charrhaltenstrasse:

- Signal 4.34, Wegweiser bei Umleitungen mit Text «Uster, Egg, Oetwil am See»: Kreuzung Charrhaltenstrasse/Schumbelstrasse, Fahrtrichtung See
- Signal 4.34, Wegweiser bei Umleitungen mit Text «Pfannenstiel, Herrenweg»: Kreuzung Charrhaltenstrasse/Schumbelstrasse, Fahrtrichtung Berg
- Signal 4.34, Wegweiser bei Umleitungen mit Text «Pfannenstiel, Herrenweg»: Kreuzung Charrhaltenstrasse/Bergstrasse, Fahrtrichtung Berg

Bergstrasse:

- Orange Infotafel mit Text «29. - 31.05.2026, Springkonkurrenz, Stuckistrasse gesperrt (ausgenommen Pferdetransporter), Pfannenstiel via Charrhaltenstrasse»

Alte Bergstrasse:

- Orange Infotafel mit Text «29. - 31.05.2026, Springkonkurrenz, Stuckistrasse gesperrt (ausgenommen Pferdetransporter), Pfannenstiel via Charrhaltenstrasse»

Geht als Auftrag an:

- Unterhaltsdienst, Beat Frei, Alex Berchtold
- Tiefbauabteilung, Isolde Gubser (bei Verrechnung)

Geht zur Info an:

- Auftraggeber
- Gemeinde Egg
- Gemeinde Uetikon am See
- Gemeinde Oetwil am See
- Kanton Zürich, Tiefbauamt, Unterhaltsbezirk 12, Michael Maag, Betriebsleiter
- Kantonspolizei Zürich, Lagezentrum
- Kantonspolizei Zürich, Station Meilen
- Rettungsdienst Männedorf
- Verkehrsbetriebe Zürichsee und Oberland
- Schneider Umweltservice AG
- Polizei Region Meilen
- Stützpunktfeuerwehr Meilen
- Ressortvorsteher Sicherheit
- Hochbauabteilung, Ueli Bebi, Eric Mühlematter
- Sicherheitsabteilung (Aktenablage)



Springkonkurrenz Pfannenstiel, 29. - 31. Mai 2026

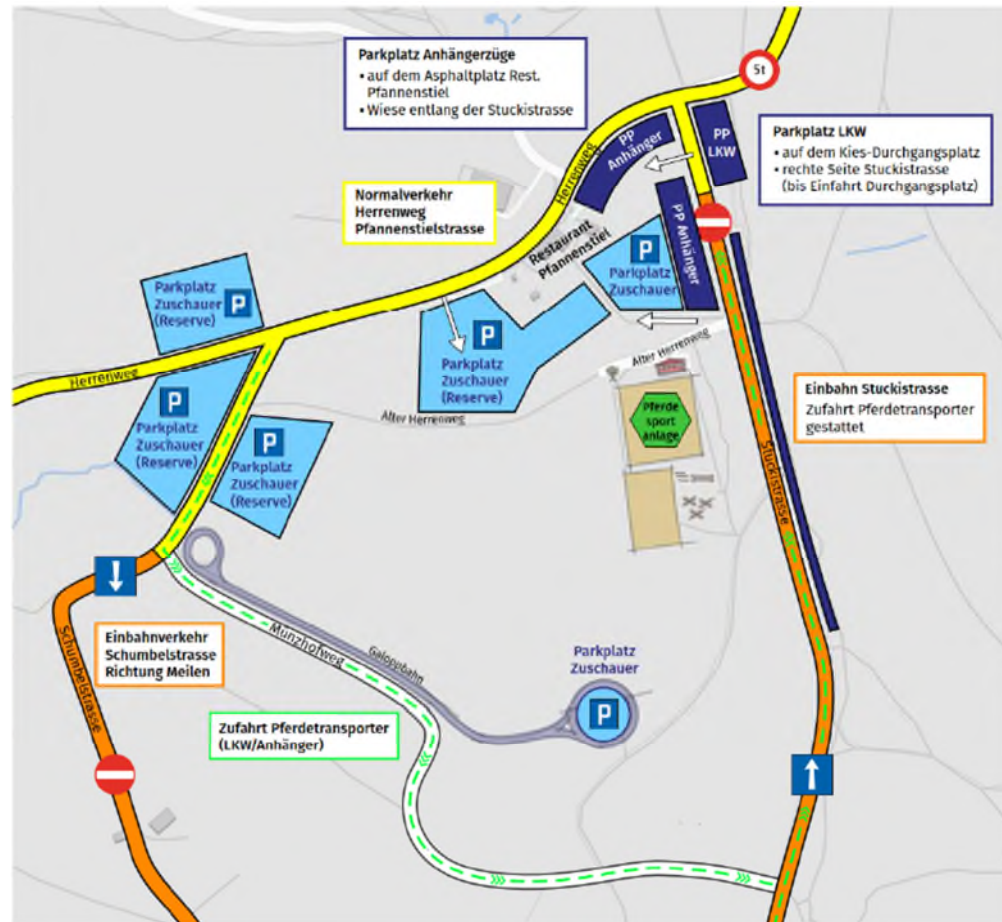
Parkierungskonzept

Version: 1.0

Erstellt am: 10.05.2026

Erstellt von: Sicherheitsabteilung – müe

Übersicht Veranstalter:



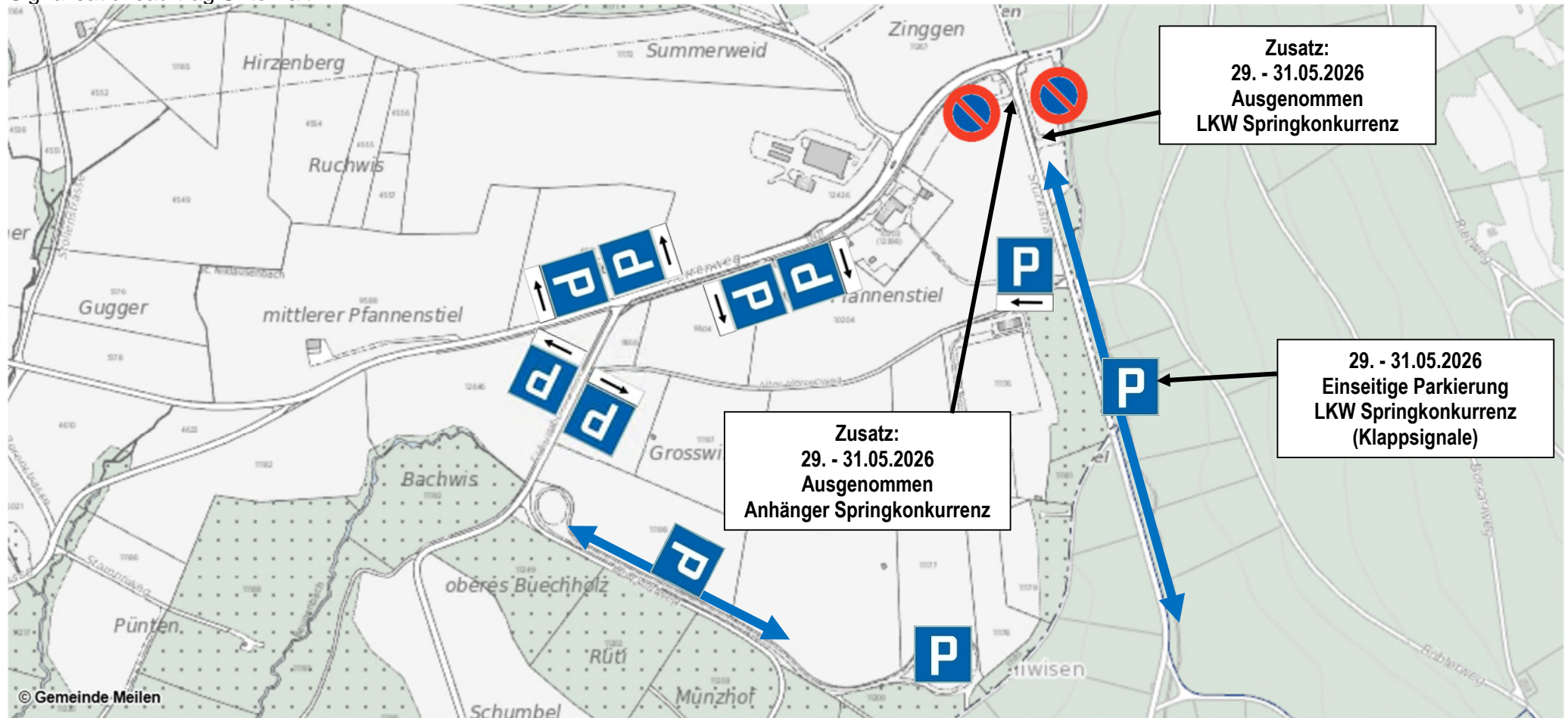
- Zufahrt wie vorstehend in Ziff. 4 beschrieben
- Parkierung LKW:
 - Auf dem Kies-Parkplatz des Kantons (Durchgangsplatz) mit Zufahrt vom Herrenweg oder von der Stuckistrasse her kommend.
 - LKW auf der rechten Seite der Stuckistrasse bis zur Einfahrt des Durchgangsplatzes für LKW von Oetwil her kommend
 - LKW mit Ausstieg rechts auf Kiesparkplatz Kanton
- Anhängerzüge (PW mit Anhänger) auf Asphaltplatz und je nach Witterung auf der Wiese südöstlich des Rest. Pfannenstiels entlang der Stuckistrasse, Einfahrt beim Asphaltplatz
- Wegfahrt über die Stuckistrasse und den Herrenweg Richtung Toggwil oder über die Pfannenstielstrasse in Richtung Egg
- Alternative: Wiese südwestlich Restaurant Pfannenstiel Zufahrt über Parkplatz Restaurant Pfannenstiel, Wegfahrt über Alter Herrenweg
- PW der Zuschauer je nach Witterung auf einer Wiese (wechselnd) oder südöstlich des Rest. Pfannenstiel
- Funktionäre- und Helfer-Parkplatz entlang der Schumbelstrasse auf dem Trottoir, auf der Galoppbahn, auf dem Parkplatz Richtung Egg oder auf einer Wiese mit den PW der Zuschauer
- Temporäre Aufhebung des allgemeinen Fahrverbots auf Alter Herrenweg, Münzhofweg, Hohbrunnenweg und „Namenlos 13“.

Springkonkurrenz Pfannenstiel, 29. - 31. Mai 2026

Parkierungskonzept

Version: 1.0
Erstellt am: 10.05.2026
Erstellt von: Sicherheitsabteilung – müe

Signalisationsauftrag Unterhalt



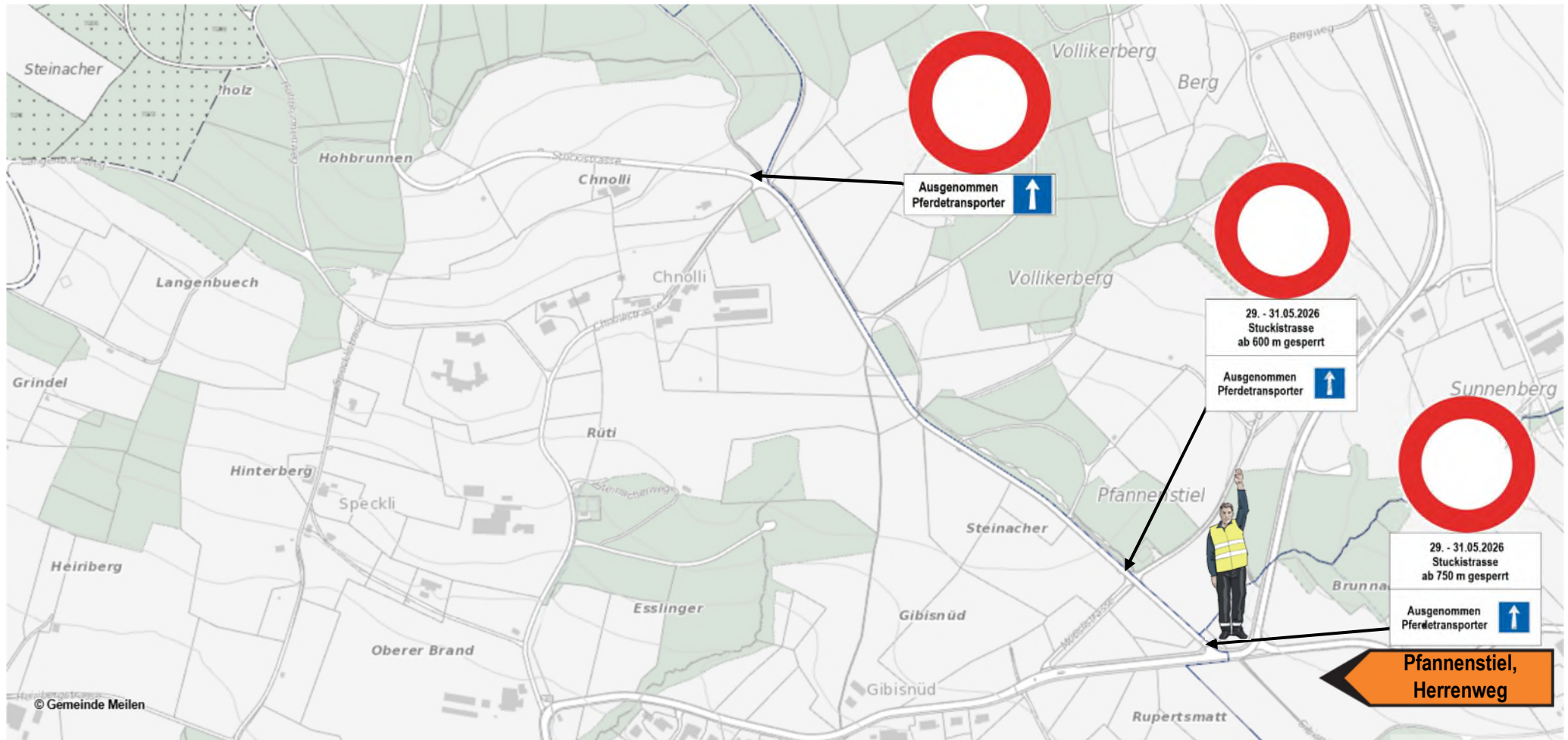
Springkonkurrenz Pfannenstiel, 29. - 31. Mai 2026

Verkehrskonzept

Version: 1.0

Erstellt am: 10.05.2026

Erstellt von: Sicherheitsabteilung – müe



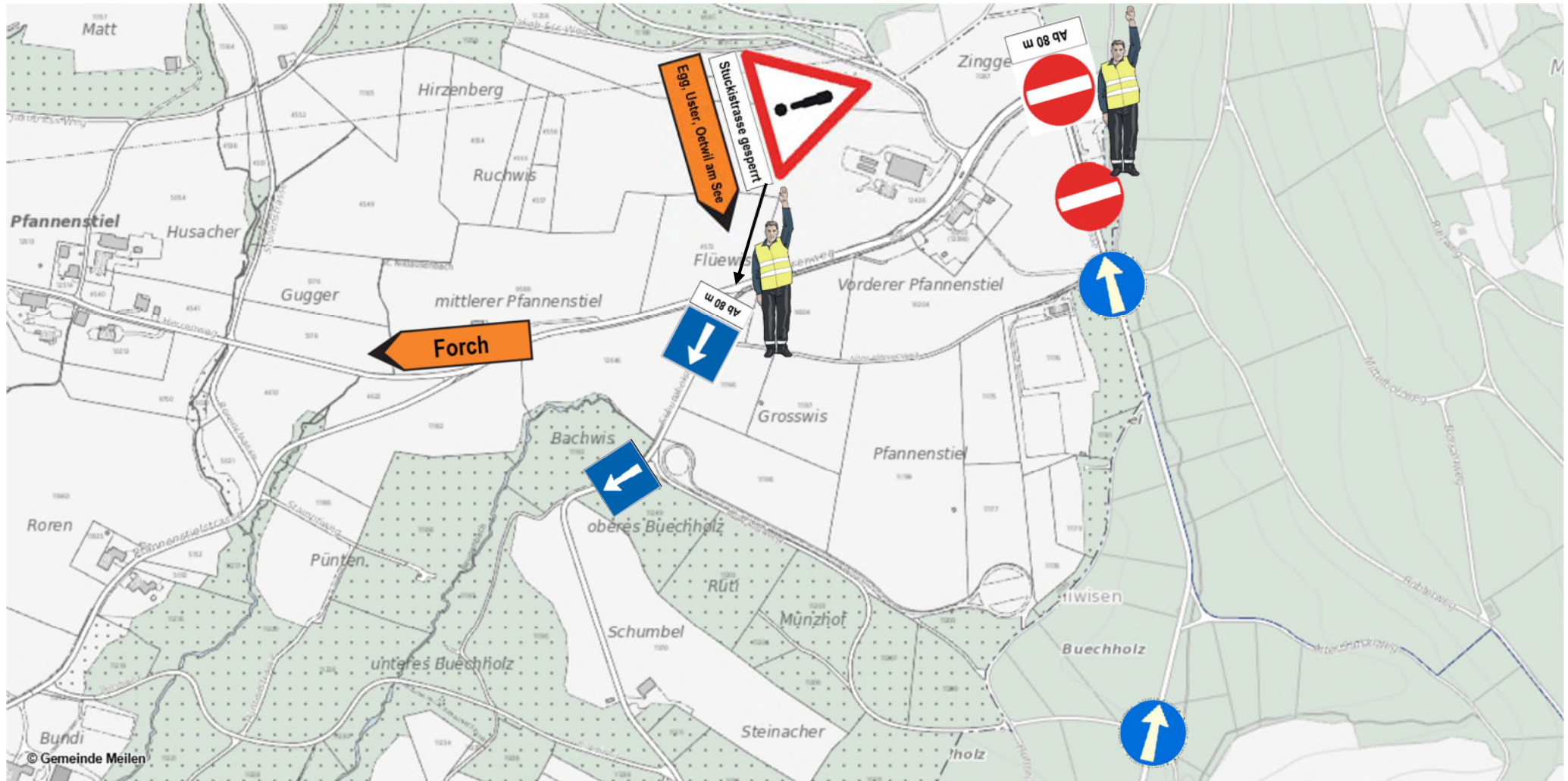
Springkonkurrenz Pfannenstiel, 29. - 31. Mai 2026

Verkehrskonzept

Version: 1.0

Erstellt am: 10.05.2026

Erstellt von: Sicherheitsabteilung – müe



Springkonkurrenz Pfannenstiel, 29. - 31. Mai 2026

Verkehrskonzept

Version: 1.0

Erstellt am: 10.05.2026

Erstellt von: Sicherheitsabteilung – müe

